

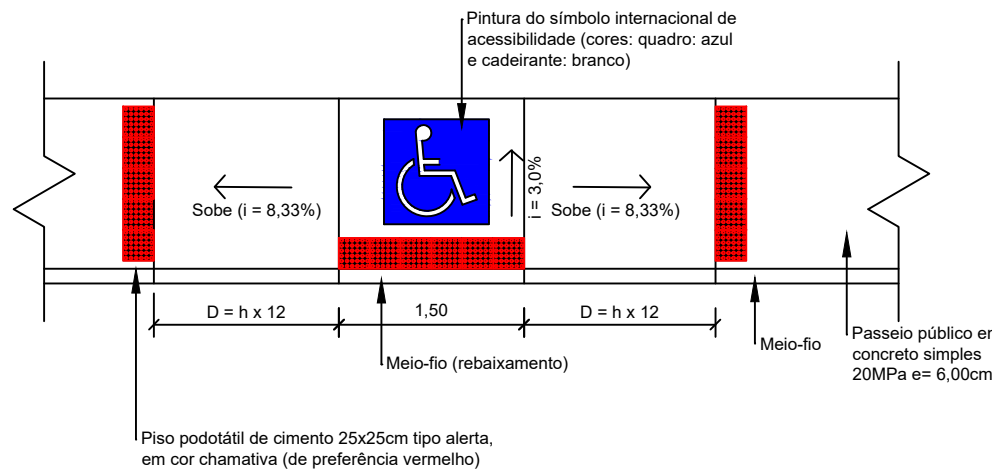
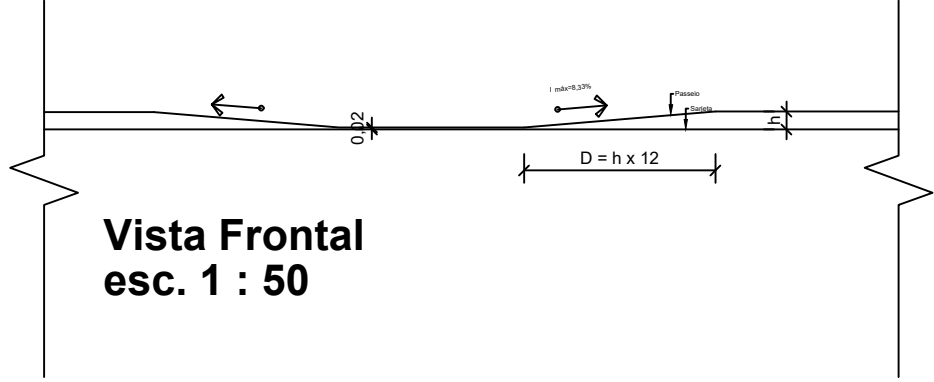
Sinal	Código	Cor
Forma		
	R-1	Fundo Vermelho Orla interna Branca Orla externa Vermelha Letra Branca

Via	Lado (m)	Orla interna (m)	Orla externa (m)
Urbana	0,35	0,028	0,014

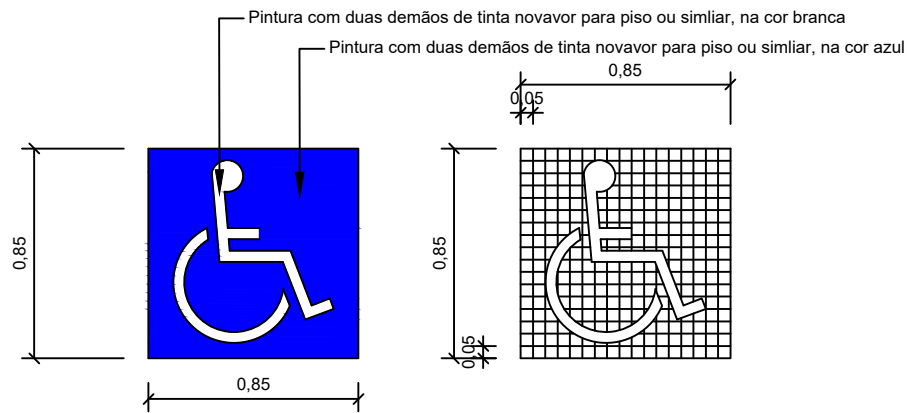
Sinal	Código	Cor
Forma		
	R-1	Fundo amarelo Orla interna preta Orla externa preta símbolo preto

Via	Lado 1 (m)	Lado 2 (m)
Urbana	0,30	0,30

**DATALHE GERAL DA ACESSIBILIDADE**



**Planta Baixa**  
**esc. 1 : 50**



**Detalhe Pintura**  
**esc. 1 : 25**

**REFERÊNCIAS**

COORDENADAS GEOGRÁFICAS UTM SIRGAS 2000.

**CONVENÇÕES (Quando Aplica-se)**

CERCA DE ARAME	TALUDE	CURVA DE NIVEL (A CADA 0,00m)
TAPUME	ÁGUA	COTA DO PONTO
MURO, MURETA	APICUM	E1 ESTAÇÃO TOPOGRÁFICA
LIMITE DE ÁREA	MANGUE	V-01 VÉRTICE DE LIMITE
MEIO-FIO	AREIA, PIÇARRA	POSTE DE BAIXA /
PASSEIO, CALÇADA	CAPIM, GRAMA	POSTE DE ALTA
BORDO DE ESTRADA	ASFALTO	ÁRVORES
ESTACQUEAMENTO	PARALELEPÍPEDO	CASA
FERROVIA	CONCRETO	PONTE, PONTILHÃO
ADUTORA		ORELHÃO
GASODUTO		PV DA DESO
V-01 VÉRTICE - POLIGONAL		CAIXA DE DRENAGEM
		PONTA DE ALA

CONTRATADA	PROPRIETÁRIO
	PREFEITURA MUNICIPAL DE BOQUIM

PROJETO: *Pavimentação a paralelepípedos do bairro Horácio Fernandes Fontes*

TÍTULO: **PAVIMENTAÇÃO A PARALELEPÍPEDO**

LOCAL: **LOTEAMENTO PRÓXIMO A PREFEITURA MUNICÍPIO DE BOQUIM-SE**

PRANCHAS: **PLANTA DE PAVIMENTAÇÃO; ACESSIBILIDADE E SINALIZAÇÃO**

RESP. TÉCNICO: **TATIANE SILVA SANTOS SOARES CREA 2712404190**

ÁREA TOTAL:

TOPOGRAFIA: **Valdir Bernardo 19-9959-2912**

DESENHO: **Mathheus Bernardo**

Nº DA PRANCHA: **01/01**

ESCALA: **1/1000**

DATA: **NOV / 2025**

REVISÃO: